EXCELSIOR
EL PERIÓDICO DE LA VIDA NACIONAL

Fecha	Sección	Página
20.02.2024	Primera-Nacional	19

AÑOS MÁS CALUROSOS

La sequía se agrava

DE ACUERDO CON EXPERTOS DE MÉXICO, CANADÁ Y EU la mayor parte de la República presentó lluvias por debajo de lo normal, lo que empeoró la escasez

MÉXICO SOCIAL / MARIO LUIS FUENTES
www.mexicosocial.org

El Monitor de Sequía de América del Norte dispone de información hasta el 31 de enero de 2024. En el reporte que se presenta, se da cuenta de que, durante enero de 2024, sólo el noroeste, noreste, el sur de las costas del Golfo de México y de la Península de Yucatán, fueron regiones que registraron lluvias por arriba del promedio.

Por el contrario, en el resto del país, las lluvias son consideradas como deficitarias o por debajo de lo que normalmente llueve. En todo el país las lluvias acumuladas llegaron a 16.2 milímetros, valor que se sitúa en 32.8% por debajo de los promedios registrados para el mes de enero, el cual se ubica en 24.1 milímetros. Esto coloca a enero de 2024 como el 17º más seco desde 1941.

El reporte señala además que las lluvias registradas no fueron suficientes para reducir los efectos que ha tenido la sequía de largo plazo, pues si se considera el periodo de agosto de 2023 a enero de 2024, se puede ubicar como el sexto periodo más seco desde 1941. Para los estados de Chihuahua y Tamaulipas, éste es el séptimo periodo más seco desde la fecha señalada. Para Oaxaca fue el sexto; para Tabasco, el quinto; para Hidalgo el cuarto y para San Luis Potosí representa el tercer periodo más seco desde el año señalado.

Asimismo, las temperaturas han seguido incrementándose, pues estuvieron regionalmente por arriba de los promedios históricos, precisamente en las regiones con mayor déficit de lluvias. En conjunto, en 18 entidades de la República se tuvieron registros que se ubican dentro de los cinco años más calurosos desde 1953.

LA SEQUÍA POR REGIONES

México tiene una división territorial en 13 cuencas hidrológicas. La primera de ellas, que es la de la península de Baja California, no registra ningún tipo de afectación por sequía. En contraste, hay tres regiones donde 100% de los territorios que comprenden presentan ya afectación en el 100%. Estas son: la Región Pacífico-Norte tiene un 100% de afectación: 28.9% registra sequía severa; 21.5% sequía extrema y 27.9% sequía excepcional. Las otras dos regiones con afectación en el 10 por ciento.

La región Golfo Norte está en la misma condición; con el 23.2% del territorio con sequía severa, el 42.8% con sequía extrema y el 17.5% con sequía excepcional. La Región "Aguas del Valle de México" es la tercera con 100% de afectación territorial por sequía: el 37.2% está con sequía severa y el 20.5% con sequía extrema.

Es importante destacar que la Región del Balsas presenta un 96.9% de afectación en el territorio; mientras que las Cuencas centrales del Norte han llegado ya a un 92.5%; mientras que la región Lerma-Santiago-Pacífico está en un 92.2% de afectación territorial por sequía en sus distintas intensidades.

Visto por entidades, ya hay 10 de ellas que registran sequía en el 100% de sus territorios. Aguascalientes; Chihuahua, Ciudad de México, Durango, Guanajuato, Hidalgo, Estado de México. Morelos, Querétaro, San Luis Potosí, Sinaloa, y Zacatecas, donde el porcentaje es de 99.4% del territorio.

Otras entidades con 90% o más de afectación son: Michoacán, con 98.1%; Nayarit, con 94%, Sonora, con 92.8% y Puebla, con 90 por ciento.

El Noroeste tiene sólo un 2.2% de territorio sin afectación. El resto registra un 52.4% del territorio con sequía extrema, y un 26%, un nivel todavía peor, con sequía excepcional.



$ 48664.00
Tam: 632 cm2

Continúa en siguiente hoja

EXCELSIOR
EL PERIÓDICO DE LA VIDA NACIONAL

Fecha	Sección	Página
20.02.2024	Primera-Nacional	19

UNA CRISIS COMO POCAS

De acuerdo con la CONAGUA, en México hay 210 presas distribuidas en todo el territorio nacional. De esa suma, hay 54 que, al 19 de febrero de 2024 tenían 20% o menos de su capacidad de almacenamiento, es decir, una de cada cuatro. Hay otras 41 cuya capacidad se ubica entre 21% y 39% de su capacidad; 22 más se ubican entre 40 y 49%. Para todas ellas, el pronóstico de agotamiento se percibe en el muy corto plazo, lo cual colocaría al país en una situación aún más crítica, pues no se trata de una afectación sólo para las grandes zonas metropolitanas, sino una condición generalizada que se expande con el paso de los días. Esto puede generar efectos como un incremento en el precio de los alimentos, e incluso escasez de los mismos, lo cual, en un año electoral, puede resultar explosivo.

NÚMERO DE PRESAS SEGÚN EL % DE LLENADO ACTUAL EN EL PAÍS, AL 19 DE FEBRERO DE 2024

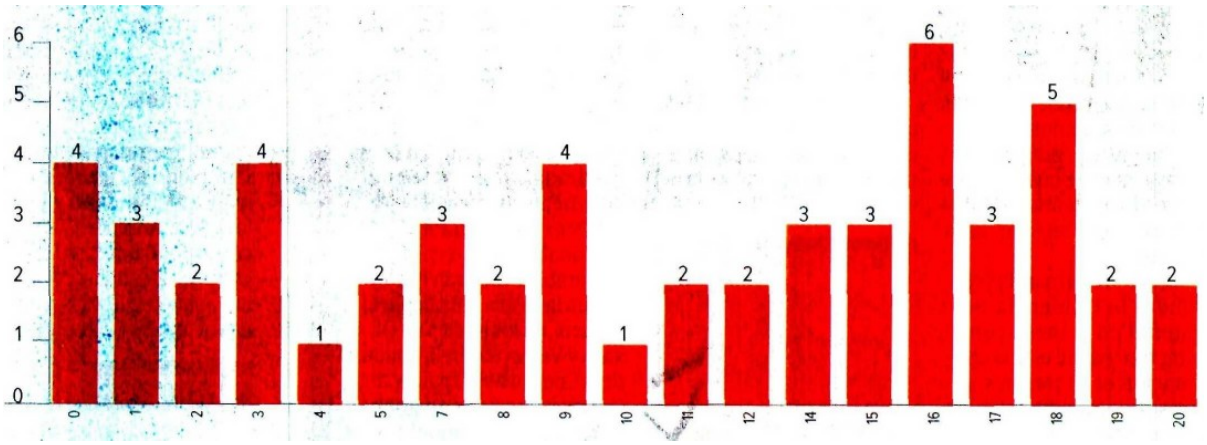

¿EL APOCALIPSIS CLIMÁTICO?

El Secretario General de la ONU hizo un llamado en 2023 a acelerar los pasos antes de que las agujas del reloj del apocalipsis climático marquen las 0:00, es decir, el momento en que las consecuencias de la alteración del clima en la tierra sean irreversibles. Es evidente que en el mundo hay diferencias regionales y pareciera que, dadas las condiciones de la sequía en México, las agujas del reloj se están adelantando de manera acelerada. No bastará con que el Gobierno de la República haga la declaratoria de emergencia para los estados con mayor nivel de crisis, sino que la próxima administración, no podrá, como lo hizo la del presidente López Obrador, dar la espalda a la agenda medioambiental.

% DE SUPERFICIE TERRITORIAL CON ALGÚN NIVEL DE SEQUÍA (AL 31 DE ENERO DE 2024)

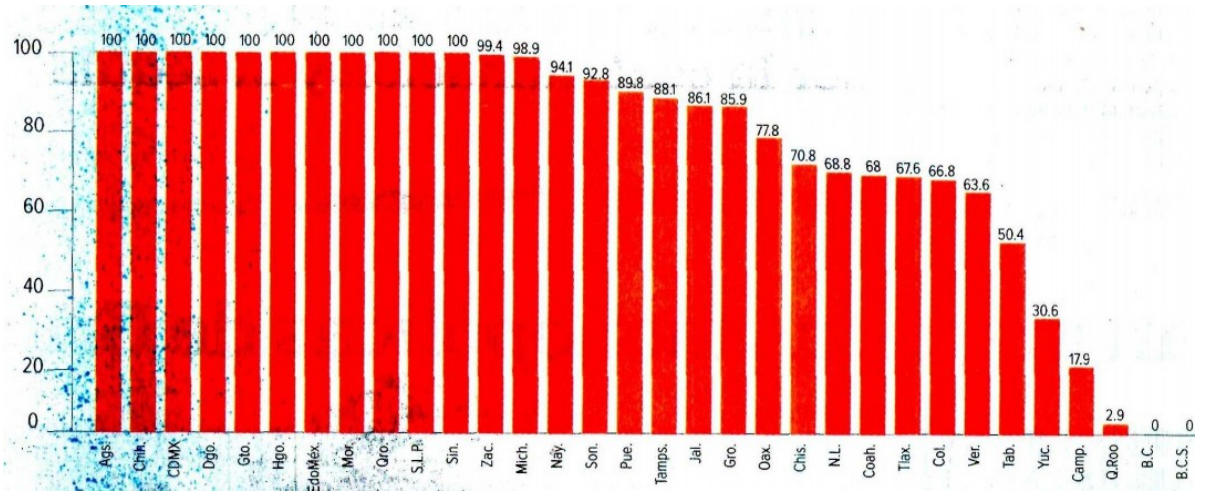

Fuente: CONAGUA